



МАГАДАНСКИЙ ОБЛАСТНОЙ СОВЕТ НАРОДНЫХ ДЕПУТАТОВ
ИСПОЛНИТЕЛЬНЫЙ КОМИТЕТ

РЕШЕНИЕ

от 22.07.82 № 313

г. Магадан

Об организации государственного заповедника "Магаданский", его размерах, границах и об установлении охранной зоны

Совет Министров РСФСР постановлением от 5 января 1982 года № 5 принял предложение Магаданского облисполкома, согласованное с Госпланом СССР, об организации в Магаданской области государственного заповедника "Магаданский" Главного Управления охотничьего хозяйства и заповедников при Совете Министров РСФСР, общей площадью 883805 га.

Совет Министров РСФСР обязал Министерство лесного хозяйства РСФСР обеспечить передачу в установленном порядке государственному заповеднику "Магаданский" зданий и сооружений, находящихся на землях гослесфонда, предоставляемых заповеднику.

Во исполнение постановления Совета Министров РСФСР от 5 января 1982 года № 5 "Об организации государственного заповедника "Магаданский" Главохоты РСФСР в Магаданской области" исполнительный комитет областного Совета народных депутатов РЕШИЛ:

1. Организовать государственный заповедник "Магаданский" на площади 883805 га, в том числе:

на землях Сеймчанского лесхоза	-117839 га,
на землях Тауйского лесхоза	-624456 га,
на землях Магаданского лесхоза	-141510 га.

2. На территории заповедника создать 4 лесничества с площадями и границами согласно приложению № 1.

3. Директору государственного заповедника "Магаданский" т. Минько Ю.Н. принять в установленном порядке указанные земельные участки, а также находящиеся на них здания и сооружения лесхозов по балансу на 01.01.82.

4. Управлению лесного хозяйства облисполкома передать госзаповеднику "Магаданский" схематические карты с нанесенными границами лесов, а также материалы учета лесного фонда по формам № 1 и № 2.

5. Дирекции госзаповедника (т. Минько, Новиков) обеспечить строгое соблюдение режима заповедной территории согласно типовому Положению о государственных заповедниках, утвержденному постановлением Госплана СССР и Государственного комитета СССР по науке и технике от 27 апреля 1981 года № 77/106.

6. В целях защиты природных комплексов госзаповедника "Магаданский" от влияния хозяйственной деятельности и в соответствии с постановлением Госплана СССР и Государственного комитета СССР по науке и технике от 27 апреля 1981 года № 77/106 об утверждении типовых Положений о государственных заповедниках установить двухкилометровые охранные зоны вдоль границ заповедника согласно приложению № 2.

Запретить в заповеднике и в пределах охранной зоны охоту, рыбную ловлю, отстрел или отлов животных, рубку леса, устройство мест для массового отдыха населения, прокладку дорог, трубопроводов, коммуникаций, а также другие виды хозяйственной деятельности, за исключением предусмотренных п.15, утвержденного Положения о государственных заповедниках, которые могут оказать отрицательное воздействие на природные объекты заповедника.

7. С целью оказания помощи в создании госзаповедника "Магаданский":

7.1. Решить вопрос о выделении заповеднику "Магаданский" автомобиля УАЗ-469 из числа реализуемых организациями в народное хозяйство;

7.2. Управлению торговли облисполкома (т.Дворников) предусмотреть в 3-м квартале выделение лимитов мелкого опта для заповедника "Магаданский" на сумму 4-5 тысяч рублей.

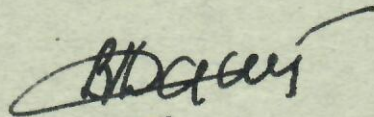
7.3. Магаданскому горисполкому (т.Королев) до I января 1983 г. выделить в подлежащих сносу зданиях необходимую площадь под административное помещение госзаповеднику "Магаданский" сроком на 5-7 лет, исходя из расчета штатной численности заповедника (до 7 комнат, площадью до 100 м²).

8. Управлению лесного хозяйства облисполкома (т.Аверьянов) в связи с прекращением хозяйственной деятельности в зоне заповедника и охранной зоне выделить объединению "Северовосток-золото" участки для производства заготовки леса, компенсирующие выпадающий объем заготовки.

9. Отменить действие распоряжения облисполкома от 19.12.80 № 835-р "О берегозащитных лесных полосах" с первого января 1983 года.

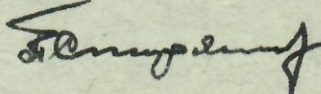
10. Контроль за выполнением настоящего решения возложить на управление охотничье-промыслового хозяйства при Магаданском облисполкоме (т.Алехин) и управление "Охотскрыбвод" (т.Пынько).

Председатель исполкома



В.А.Дятел

Секретарь



Н.С.Спирягин

НАИМЕНОВАНИЕ ЛЕСНИЧЕСТВ И ОПИСАНИЕ ГРАНИЦ
ГОСУДАРСТВЕННОГО ЗАПОВЕДНИКА "МАГАДАНСКИЙ"

1. Кава-Челомджинское лесничество. Площадь 624456 га. ✓
Южная граница участка проходит от слияния р.Кавы и р.Челомджи по правому берегу р.Кавы до границы с Хабаровским краем.

По р.Челомдже от слияния с р.Кавой вверх по левому берегу до впадения р.Бургакылан, вверх по Бургакылану 10 км до впадения в него безымянного ручья, по нему до истока и по водоразделу р.Хивэгчан с его безымянным левым притоком, впадающим на 23 км от слияния Хивэгчана с Челомджой. Далее по нему вверх 8 км и по его второму правому притоку до водораздела с Хивэгчаном. Далее граница охватывает весь водосбор р.Челомджи, замыкаясь на границе Магаданской области с Хабаровским краем.

2. Ольское лесничество. Площадь ⁶¹⁶103141 га. Граница начинается от мыса Плоский вглубь полуострова по р.Хинджа вверх 9 км, далее по водоразделу с р.Бургаули и р.Антара, включая водосбор двух безымянных ручьев, впадающих в Охотское море в 8 км восточнее устья р.Антара. Остальная граница проходит по побережью полуострова.

3. Ямское лесничество. Площадь 38096 га. Начинается в 25 км от устья р.Яма в месте впадения р.Халанчига. По р.Халанчиге вверх 11 км до устья р.Сердце Каменное, по р.Сердце Каменное вверх 3 км. От изгиба р.Сердце Каменное строго на Запад по прямой линии 9 км, далее на Северо-Запад по прямой 5 км, пересекая р.Халанчигу в 22 км от ее впадения в р.Яму, далее по прямой на Северо-Восток до 6 км ручья Бильдкан, далее на Северо-Запад по прямой 30 км, пересекая р.Студеный на 6 км от устья до ручья Флохосчан на 3 км. Далее на Северо-Запад 8 км

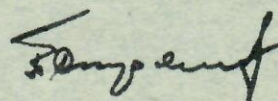
по прямой. Далее на Восток 7 км, пересекая р. Яму на 75 км от устья. Далее 8 км на Юго-Восток, 3 км на Юго-Запад и снова на Юго-Восток 32 км, далее строго на Юг 2 км, далее на Северо-Запад 1 км, далее на Юго-Запад 3 км до пересечения с р. Ямой, где граница замыкается.

Побережье полуострова Пьягина шириной 1 км начинается от м. Черный, захватывает м. Толстой, всего 14 км, через 3 км побережье зал. Удача на протяжении 11 км. Далее перерыв по побережью 14 км. Далее заповедуются 6 км побережья, перерыв 1 км и 20 км заповедника, включая бух. Кип-Кич и мыс Япон.

К Ямскому лесничеству относятся острова: Маткиль, Коконце, Атыкан, Баран и Хатемалью, общей площадью 38100 га. Заповедуются 12-мильные зоны вокруг названных островов и побережья полуострова Пьягина.

4. Сеймчанское лесничество. Площадь 116839 га. Включает в себя русло р. Колымы на протяжении 40 км от островов в 15 км ниже пос. Суксуکان (105 км ниже пос. Сеймчан) и правобережную пойму шириной 1 км. По левому берегу охватывает водосбор ручья Толокончан, безымянных ручьев до водораздела между ручьями Темный и Оллупча, замыкаясь на устье р. Оллупча. Западная и Северо-Западная границы проходят по водоразделу названных ручьев и р. Поповки.

Секретарь Магаданского
облисполкома

 П. С. Спирыгин

Приложение № 2
к решению облисполкома
от 22.07.82 № 313

ОХРАННАЯ ЗОНА ГОСУДАРСТВЕННОГО ЗАПОВЕДНИКА
"МАГАДАНСКИЙ"

I. Граница двухкилометровой охранной зоны Челомджинского участка начинается от устья р.Левая Кавинка и проходит по правому берегу р.Кавы до слияния с р.Челомджой, захватывает 2 км р.Тауй, далее вверх по р.Челомдже до слияния с р.Бургагылкан, далее 10 км по левому берегу Бургагылкана и далее вдоль границы заповедника до границы с Хабаровским краем.

В охранную зону входят:

1. Двухкилометровые полосы вверх по течению по обоим берегам от крайних протоков реки Хурен до устья р.Игандя.

2. Двухкилометровые полосы вверх по течению по обоим берегам от крайних протоков р.Хеты на протяжении 10 км от устья.

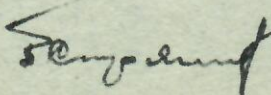
3. Двухкилометровые полосы вверх по течению по обоим берегам от крайних протоков рек Безымянная и Хетанджа на расстоянии 10 км от устья.

II. Участок полуострова Кони.

Охранная зона охватывает двухкилометровую полосу акватории вдоль побережья от мыса Плоский до двух безымянных ручьев, впадающих в Охотское море, в 8 км восточнее р.Антара.


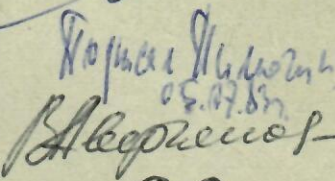

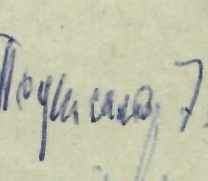
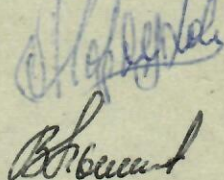



III. Охранная зона Сеймчанского участка включает двухкилометровую правобережную зону р.Колыма вдоль границ заповедника.

Секретарь Магаданского
облисполкома

 П.С.Спирягин

СОГЛАСОВАНИЕ
по проекту решения облисполкома " О частичном изменении
решения облисполкома от 22.07.82г. № 313

Приложение № 1 и № 2 в измененном варианте согласованы:

- | | | |
|---|---|-----------------|
| 1. Директор госзаповедника
"Магаданский" |  | Ю.Н. Минько |
| 2. Начальник управления охот-
ничье-промыслового хозяйства
при Магаданском облисполкоме | <i>Юрий Минько
05.07.83</i>
 | А.С. Алёхин |
| 3. Начальник управления лесного
хозяйства при Магаданском
облисполкоме |  | В.А. Аверьянов |
| 4. Зам. начальника управления
"Охоткрыбвод" |  | Л.И. Малевич |
| 5. Начальник управления сельско-
го хозяйства Магаданского
облисполкома | <i>Юрий Минько, 07.07.83</i>
 | Г.М. Шишков |
| 6. Председатель Магаданского
общества охотников и рыболовов |  | А.М. Мордухович |
| 7. Главный инженер филиала
института "Дальгипрозем" | 
<i>05.07.83г</i> | В.Г. Лыгин |
| 8. Председатель областного об-
щества охраны природы | <i>Юрий Минько, 07.07.83г</i>
 | А.К. Дровалев |
| 9. Ст. юрист-консульт | | В.А. Макеева |
| 10. Секретарь Облисполкома | | П.С. Спирыгин |