

«РЕКОМЕНДОВАН»

Научно-техническим советом
ФГБУ «Государственный природный
заповедник «Магаданский»
Протокол № 3/77 от 30.10.2025 г.



«УТВЕРЖДАЮ»

Директор Департамента государственной
политики и регулирования в сфере
развития ООПТ

С.В. Белянский

«СОГЛАСОВАНО»

И.о. директора ФГБУ «Государственный
природный заповедник «Магаданский»

В.В. Бехтеев



Паспорт

туристского маршрута «Неведомый»

Регистрационный номер 402-224/АФД/М-И

17.02.2026

(регистрационный номер присваивается Минприроды России)

1. Общая характеристика маршрута	
1.1 Сложность маршрута либо отдельного его участка, выбрать:	Некатегорийный маршрут
1.2 Категория сложности (для категорийного маршрута/его части)	нет
1.3 Краткое описание маршрута, основная содержательная цель (до 500 символов)	Пешеходный маршрут протяжённостью 9,8 км находится на территории кластера «Озеро Джека Лондона» национального парка «Черский» имени А. Андреева. Проходит от озера Джека Лондона по правому берегу ручья Неведомый. В начале маршрута посетители совершают подъём от уреза воды (802 м) до 820 м над у.м. до огромного валуна с памятной табличкой, далее – передвижение по тропе, маркированной красным цветом, оставляя справа озёра Соседнее и Безымянное, пересекая несколько небольших ручьёв и преодолевая небольшие спуски и подъёмы (до 876 м над у.м.). Поворотной точкой маршрута является берег оз. Невидимка. По пути движения участники похода знакомятся с основными представителями колымской флоры и фауны и с последствиями природных пожаров.
1.4 Местоположение маршрута (наименование)	Территория рекреационной зоны кластера «Озеро Джека Лондона» национального парка «Черский» имени А.

ООПТ, лесные кварталы и выделы)	Андреева.
<p>1.5 Краткое описание путей (вариантов) подъезда к началу маршрута</p>	<p>Автомобиль Федеральная автомобильная дорога Р-504 «Колыма» со стороны Магадана 512 км до поворота на озеро Джека Лондона. Далее на автомобиле повышенной проходимости (частный транспорт) по грунтовой дороге до берега озера Джека Лондона – 60 км. Потом на моторной лодке (частный транспорт) до начала маршрута (устье рч. Неведомый). Самолёт. Аэропорт им. В.Высоцкого (Магадан), Из аэропорта рейсовым автобусом или на маршрутном такси 473 км по федеральной автодороге Р-504 «Колыма» до пос. Ягодное. Далее на автомобиле повышенной проходимости (частный транспорт) 9 км по автодороге Р-504 «Колыма» до поворота, далее по грунтовой дороге 60 км до берега озера Джека Лондона. Потом на моторной лодке (частный транспорт) – до начала маршрута (устье рч. Неведомый). С места окончания маршрута (устье рч. Неведомый) – возвращение в обратном направлении на моторной лодке (частный транспорт) и подъём до базы Егерский пост. Далее на автомобиле повышенной проходимости (частный транспорт) 60 км по старой грунтовой дороге до федеральной автодороги «Колыма» и по ней 9 км до пос. Ягодное. Из Ягодного – рейсовый автобус или маршрутное такси до аэропорта им. В.Высоцкого или до города Магадана.</p>
<p>1.6 Объекты показа на маршруте (наименование объекта, краткое описание - до 500 символов на каждый объект)</p>	<p>Большой гранитный валун высотой около 5 метров, расположенный вблизи устья рч. Неведомый, хорошо виден со всех сторон. Энтузиасты установили на нём памятную табличку с символическими изображениями писателя Джека Лондона и геолога Скорнякова. С высоты тропы по мере движения открывается вид на ручей Неведомый с располагающимися на нём поочередно озёрами Соседнее, безымянное и Невидимка. Еще 5 озёр находятся в верховьях ручья и не видны. Длина ручья Неведомый более 14 км. Озеро Невидимка – ледникового происхождения, располагается в долине ручья Неведомый на уровне 833 м, длина – 1,4 км, ширина – более 500 м. Своё название получило потому, что его невозможно увидеть от берега озера Джека Лондона. Горелый лес. При движении по маршруту выше по склону – горелый лес (последствия пожара 2020 года), ниже по</p>

2.5 Протяженность (км) от начальной до конечной точки <i>(для радиального – протяженность маршрута указывается в обе стороны)</i>	9,8					
2.6 Продолжительность маршрута (дней, часов) <i>(предполагаемая, среднее значение)</i>	6 часов					
2.7 Максимальная высотность над уровнем моря (м) <i>(для подводных маршрутов указать максимальную глубину)</i>	876					
2.8 Нитка маршрута (точка входа – объекты посещения – точка выхода)	Большой валун с мемориальной табличкой (начало маршрута) по правому берегу рч. Неведомый на юго-запад по тропе, маркированной красным цветом – большой прямоугольный валун – берег ручья Неведомый – Берег оз. Невидимка – берег ручья Неведомый – большой прямоугольный валун – большой валун с табличкой (конец маршрута)					
2.9 GPS-координаты основных точек маршрута, выстроенных в трек	1. Большой валун, устье рч. Неведомый (начало маршрута): 62,06397°N 149,53944°E 2. Прямоугольный валун: 62,055022°N 149,522209°E 3. Берег рч.Неведомый: 62,055394°N 149,508369°E 4. Берег оз.Невидимка: 62,055917°N 149,480689°E 5. Берег рч.Неведомый: 62,055394°N 149,508369°E 6. Прямоугольный валун 62,055022°N 149,522209°E 7. Большой валун (конец маршрута) 62,06397°N 149,53944°E					
2.10 Сведения об информационном ресурсе, где можно скачать на мобильное устройство цифровой трек маршрута	нет					
2.11 Покрытие мобильной связью, другие виды связи на маршруте (%). Указать точки гарантированной мобильной связи и наименование оператора.	Покрытие мобильной связи – 0% Спутниковая связи - <i>Iridium</i>					
2.12 План прохождения маршрута <i>(прописывается весь маршрут, если радиальный – то и туда, и обратно)</i>						
№	Отрезок маршрута <i>(указываются последовательно)</i>	Прот яжен	Время на	Способ передви	Необходимо сть	Тип покрытия

	участки прохождения маршрута туда и обратно)	длина (км)	время прохождения (ч/мин)	способ передвижения	требования к сопровождающему (инструктор, проводник)	тип тропы (например, грунтовая дорога, гравийная, водная поверхность и др.)
1	Большой валун с табличкой – Большой прямоугольный валун	2,3	1ч 20 мин	пеший	Не требуется	каменистая тропа
2	Большой прямоугольный валун – Берег ручья Неведомый	1,2	40 мин	пеший	не требуется	Лесная тропа
3	Берег ручья Неведомый – Берег оз. Невидимка	1,4	1 час	пеший	Не требуется	Болотистая тропа
4	Берег оз. Невидимка – Берег ручья Неведомый	1,4	1 час	пеший	Не требуется	Болотистая тропа
5	Берег ручья Неведомый – Большой прямоугольный валун	1,2	40 мин	пеший	Не требуется	Лесная тропа
6	Большой прямоугольный валун – Большой валун с табличкой	2,3	1 час 20 мин	пеший	Не требуется	каменистая тропа

2.13 Характеристика препятствий на отрезках маршрутов, имеющих категорию сложности

Отрезок маршрута	Вид препятствия, категория сложности и его характеристика (согласно распоряжению Правительства Российской Федерации от 1 июня 2024 г. № 1365-р)
Нет	нет

3. Режим функционирования маршрута

3.1 Часы функционирования маршрута	10.00 – 18.00
3.2 Крайнее суточное время выхода на маршрут	12.00
3.3 Сезонность маршрута	Июнь – октябрь
3.4 Рекомендуемое число туристов в одной группе	До 15 человек
3.5 Установленная предельно допустимая рекреационная емкость маршрута в день (чел.)	30 человек (показатель может изменяться в зависимости от результатов экомониторинга)
3.6 Порядок получения разрешения на посещение маршрута	Для посещения территории национального парка «Черский» необходимо получить разрешение установленного образца. Оформить разрешение можно в администрации заповедника «Магаданский» по адресу: г.

	Магадан, ул. Горького, 16-а, а также на официальном сайте заповедника: https://magterra.ru/new/oformlenie-razresheniya/ .
4. Требования и рекомендации по прохождению маршрута	
4.1 Требования к режиму пребывания на маршруте (запреты и ограничения)	<p>Природоохранные требования для пребывания на маршруте определяются согласно разделу III «Режим особой охраны территории национального парка» «Положения о национальном парке «Черский» имени А.В.Андреева», утверждён приказом № 164 от 13.03.2024: На территории национального парка запрещается любая деятельность, которая может нанести ущерб природным комплексам и объектам растительного и животного мира, культурно-историческим объектам и которая противоречит целям и задачам национального парка;</p> <p>В пределах рекреационной зоны запрещается отдых и ночлег за пределами мест, специально предусмотренных Учреждением для этих целей.</p> <p>Необходимо соблюдать ПРАВИЛА организации и осуществления туризма: см. https://magterra.ru/new/organizaciya-turizma-nacionalnyj-park-cherskij/</p> <p>В целях обеспечения безопасности запрещено:</p> <ul style="list-style-type: none"> - переправляться через реки во время значительных подъёмов уровня воды; - передвигаться в тёмное время суток; - передвигаться по территории в одиночку; - оставлять продукты и пищевые отходы; - отходить от берега на маломерных судах без спасательных жилетов; - пересекать заснеженные лавиноопасные склоны или проходить под ними.
4.2 Рекомендации по предмаршрутной подготовке (медицинские противопоказания и др.)	<ul style="list-style-type: none"> - хорошая физическая форма - отсутствие противопоказаний к занятиям активными видами отдыха - соблюдать повышенную осторожность при наличии проблем со здоровьем (малокровие, астма, гипертония, проблемы с суставами)
4.3 Рекомендации по необходимому туристскому снаряжению и экипировке	<p>Одежда: спортивная, удобная, теплая, ветро/влагозащитная. Обувь, предназначенная для лёгкого трекинга. Репелленты от комаров и мошек. Средства связи (рация). Средства отпугивания медведей (свистки, «ревуны», перцовые баллончики и т.п.)</p>

5. Объекты обустройства маршрута	
5.1 Входные группы	нет
5.2 Настилы (тип настила)	Не предусмотрено
5.3 Ограждения	Не предусмотрено
5.4 Места отдыха, укрытия от непогоды (<i>указать составные элементы, их количество, вместимость</i>)	Место стоянки «Озеро Невидимка»: места для установки палаток (на 10–15 человек), укрытие от непогоды (домик рыбака 3–4 чел.), место для костра, скамейки.
5.5 Информационные стенды	Егерский пост 62,105529°N 149,505665°E
5.6 Знаки навигации	Метки красного цвета на всём протяжении туристского маршрута
5.7 Туристские стоянки (<i>кроме местоположения указать составные элементы, их количество, вместимость</i>)	1. Место стоянки «Большой валун» 62,06397°N 149,53944°E, места для установки палаток (на 10–15 человек), место для костра. 2. Место стоянки «Озеро Невидимка»: 62,055917°N 149,480689°E, места для установки палаток (на 10–15 человек), укрытие (домик рыбака на 3–4 чел.), место для костра, скамейки.
5.8 Парковочные места и автомобильные стоянки для целей посещения маршрута (<i>кроме местоположения указать составные элементы, их количество, вместимость</i>)	Не предусмотрено
5.9 Мусорные урны, контейнеры для твердых бытовых отходов (при наличии)	Мусор, образовавшийся в процессе прохождения туристского маршрута, необходимо забрать с собой.
5.10 Туалеты	1. Перед началом маршрута (Егерский пост): 62,105529°N 149,505665°E
5.11 Иные объекты инфраструктуры на маршруте	Нет
6. Меры по обеспечению безопасности	
6.1 Потенциально опасные участки, препятствия, явления (выход опасных диких животных, камнепад, сход селей, лавин, водовороты, недостаточный уровень кислорода в воздухе и пр.) на маршруте с GPS-координатами	Возможен выход на маршрут медведей. Поэтому передвижение только в светлое время суток большими группами при наличии средств отпугивания хищников.
6.2 Аварийные выходы с маршрута с GPS-координатами и указанием ближайшего населенного пункта от аварийного выхода	В случае аварийной ситуации возвращение обратно по уже пройденному пути.

7. **Краткая географическая и климатическая характеристика района маршрута**

Маршрут расположен на левобережье верхней Колымы и проходит по берегу одного из ручьёв, впадающих в озеро Джека Лондона, хорошо известного на территории Магаданской области. Оно расположено среди гор на высоте 803 м над ур.м. Длина озера в северо-западном направлении – 10 километров, глубина достигает 50 м, площадь зеркала – 14,4 км². Площадь водосбора озера – 221 км². В озеро впадает р. Пурга и несколько ручьёв (Студёный, Неведомый и др.). Климат переходно-континентальный, суровый с умеренно морозной зимой. Лето короткое и прохладное, средняя температура июля 11.0°С. Положительные температуры на высотах 1200-1400 м над уровнем моря наблюдаются с конца мая по середину сентября, а на высотах 1500-1700 м – только три летних месяца. Средняя температура января составляет –29.2°С. Температура воздуха зимой нередко опускается до –50–51°С, а в отдельные дни летом температура воздуха может подниматься до +30°С. Зима продолжается около семи месяцев, с начала октября до первой декады мая. Среднегодовая температура около -11°С. В начале и конце лета бывают заморозки, в горах выпадает снег. Продолжительность вегетационного периода – 80–90 дней. Осадки выпадают преимущественно в тёплый период, их годовое количество – 530 мм.

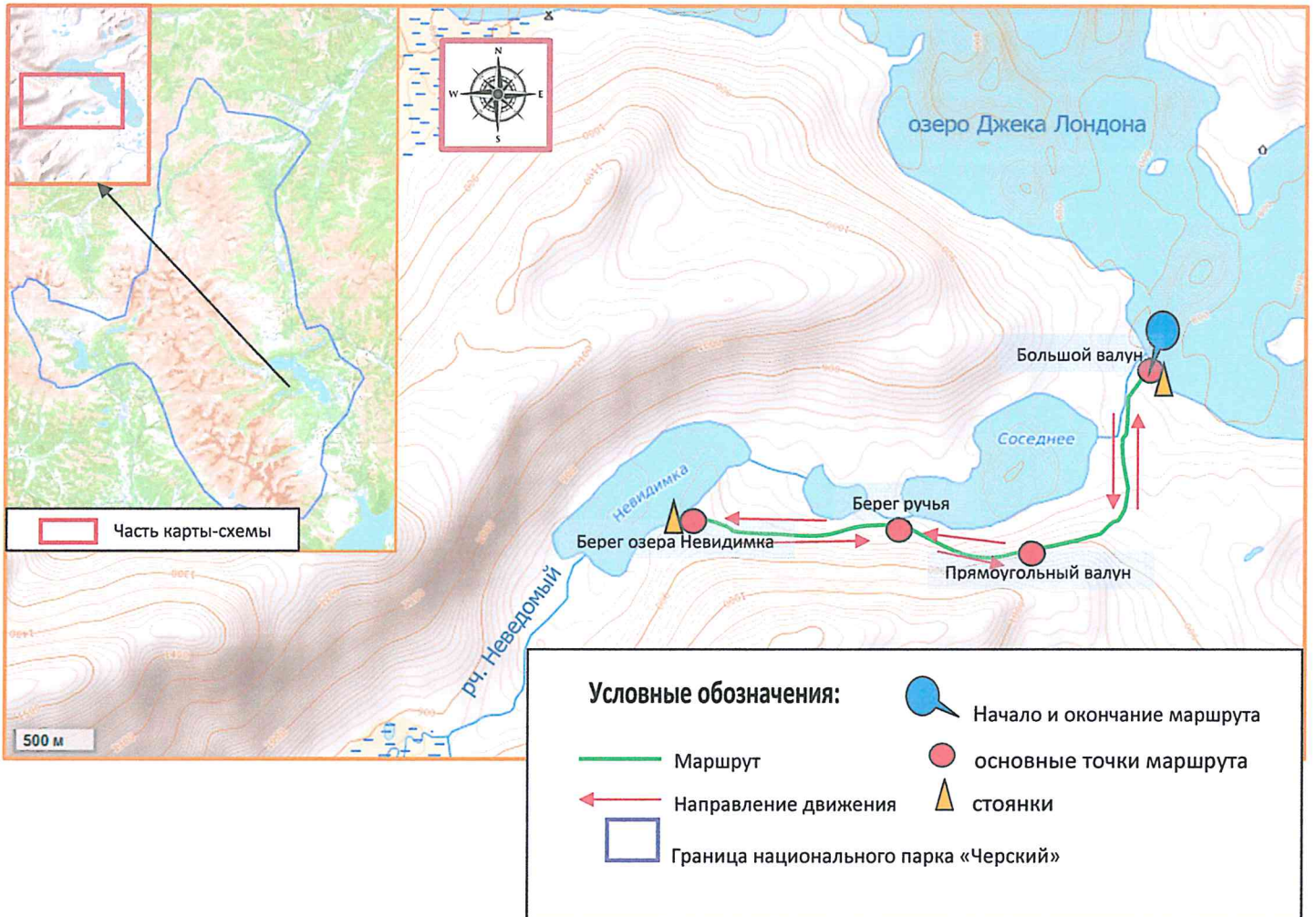
8. **Возможные опасные погодные (стихийные) явления и рекомендуемые действия туриста/экскурсанта при их возникновении**

Сильный дождь: выпадения большого количества осадков может привести к значительному подъёму уровня воды даже в небольших ручьях. Следует укрыться от непогоды и подождать падения уровня воды до значений, позволяющих безопасно провести переправу, или найти безопасный переход выше по течению.

Туман: Группа может двигаться при условии хорошего знания маршрута, наличия проводника и grs-трекера. При этом обязательно соблюдение следующих правил: даже на легких участках пути не растягиваться; не терять из виду своих товарищей! Группа должна передвигаться вместе.

Пожар: Примите все меры для тушения и локализации пожара. Если нет возможности справиться с распространением огня, немедленно предупредите всех находящихся рядом людей о необходимости выхода в безопасную зону. Выйдите из зоны опасности. Выходите быстро, перпендикулярно к линии движения огня в сторону ближайшего водоёма. Как только будет возможно, немедленно предупредите о месте, размере и характере пожара администрацию национального парка.

Карта-схема туристского маршрута «Неведомый»



**Фото объектов показа и инфраструктуры
туристского маршрута «Неведомый»**




Фото 1. Начало маршрута. Большой валун рядом с местом впадения ручья Неведомый в озеро Джека Лондона. Автор фото Р.Балан



Фото 2. Начало маршрута. Вид от Большого валуна на озеро Джека Лондона и на туристскую стоянку. Автор фото Р.Балан



Фото 3. Вид на озеро Соседнее. Автор фото Р. Балан



Фото 4. Прямоугольный валун. Автор фото Р. Балан



Фото 5. Берег рч. Неведомый в месте впадения рч. Неведомый в озеро Соседнее.
Автор фото Р. Балан



Фото 6. Берег озера Невидимка с видом на гребень Пила. Автор фото Р.Балан



Фото 7. Туристская стоянка «Берег оз. Невидимка» и укрытие «Домик рыбака» (после визита медведя). Автор фото Р.Балан.




Фото 8. Конец маршрута. Туристская стоянка у Большого валуна. Автор фото Р.Балан.