

«РЕКОМЕНДОВАН»

Научно-техническим советом
ФГБУ «Государственный природный
заповедник «Магаданский»
Протокол № 3/77 от 30.10.2025 г.



«УТВЕРЖДАЮ»

Директор Департамента государственной
политики и регулирования в сфере
развития ООПТ

С.В. Белянский



«СОГЛАСОВАНО»

И.о. директора ФГБУ «Государственный
природный заповедник «Магаданский»

В.В. Бехтеев

Паспорт

туристского маршрута

«По берегу озера Джека Лондона (Береговой)»

Регистрационный номер 400-224/ДРО/М-И

17.02.2026

1. Общая характеристика маршрута	
1.1 Сложность маршрута либо отдельного его участка, выбрать:	Некатегорийный маршрут
1.2 Категория сложности (для категорийного маршрута/его части)	нет
1.3 Краткое описание маршрута, основная содержательная цель	Пешеходный маршрут протяжённостью 4,37 км проходит по территории кластера «Озеро Джека Лондона» национального парка «Черский» имени А. Андреева вдоль северного берега озера Джека Лондона от начала протоки Вариантов до устья реки Пурга. Посетители совершают поход без заметных подъёмов и спусков на высоте около 800 м над уровнем моря, вдоль уреза воды, преодолевая по пути движения различные формы рельефа и знакомясь с основными представителями колымской флоры и фауны. При прохождении маршрута туда и обратно протяжённость увеличится до 8,74 км
1.4 Местоположение маршрута (наименование ООПТ, лесные кварталы и выделы)	Территория рекреационной зоны кластера «Озеро Джека Лондона» национального парка «Черский» имени А. Андреева.
1.5 Краткое описание путей (вариантов) подъезда к началу маршрута	Автомобиль Федеральная автомобильная дорога Р-504 «Колыма» со стороны Магадана 512 км до поворота на озеро Джека Лондона. Далее по грунтовой дороге до начала маршрута – 60 км. Самолет

	<p>Аэропорт им. В.Высоцкого (Магадан), Из аэропорта рейсовым автобусом или на маршрутном такси 473 км по федеральной автодороге Р-504 «Колыма» до пос.Ягодное. Далее на автомобиле повышенной проходимости (частный транспорт) 9 км по автодороге Р-504 «Колыма» до поворота, далее по грунтовой дороге до начала маршрута - 60 км. С места окончания маршрута (устье реки Пурга) – возвращение по тому же пути в обратном направлении до начала маршрута (Егерский пост). Далее на автомобиле повышенной проходимости (частный транспорт) 60 км по старой грунтовой дороге до федеральной автодороги «Колыма» и по ней 9 км до пос. Ягодное. Из Ягодного – рейсовый автобус или маршрутное такси до аэропорта им. В.Высоцкого или до города Магадана.</p>
<p>1.6 Объекты показа на маршруте (наименование объекта, краткое описание - до 500 символов на каждый объект)</p>	<p>Озеро Джека Лондона – пресное озеро, расположенное в верховьях реки Колымы в Ягоднинском районе Магаданской области. Лежит среди гор на высоте 803 м над уровнем моря, длина в северо-западном направлении – 10 километров, глубина – 50 метров. Своё название получило от геологов, впервые обследовавших эту территорию и увлекавшихся произведениями писателя Джека Лондона.</p> <p>Лиственничный лес с участками характерной болотной растительности, кустами кедрового стланика, ивы и карликовой березки, обилием мха и различных лишайников, багульника, голубики.</p> <p>3. Мэйсонхэйлея Ричардсона – редкий лишайник с мягкими ветвящимися структурами, растет на коре деревьев. В Магаданской области обитает на почве между камней в горных кустарничково-лишайниковых тундрах, лиственничных лесах и редколесьях, в поймах рек и ручьев. Занесён в Красную книгу России, а также Красноярского края, республики Бурятия, Читинской области. Второе название – арктическое перекати-поле.</p> <p>4. Курумник – осыпь крупных камней диаметром до 1,5 метра, покрытых лишайниками, от сильно разрушенных скал спускается к воде.</p>

	5. Река Пурга длиной 19 километров берет истоки со склонов пика Билибина, протекает в юго-восточном направлении в узкой межгорной впадине, впадает в озеро Джека Лондона. Названа в 1935 году геологом П.И.Скорняковым. Когда его поисковая партия обследовала долину реки, их неожиданно настигла пурга. Люди едва не погибли от холода.
1.7 Целевая аудитория / доступность для различных по физическим возможностям групп туристов	Туристы и экскурсанты разных возрастных категорий с хорошей физической подготовкой с целью познавательного туризма: Дети 0 до 12 лет недоступно Молодежь 13-35 лет доступно Взрослые 36-64 лет доступно Пенсионеры 65+ лет доступно Люди с ОВЗ - доступно для отдельных категорий (слабослышащие, немые) Люди с ОВЗ - недоступно для лиц с нарушением опорно-двигательного аппарата, отнесенным к маломобильным группам населения.
1.8 Эксплуатирующая организация маршрута/его части	ФГБУ Государственный природный заповедник «Магаданский»

2 Техническая характеристика маршрута

2.1 Вид туристского маршрута (частей маршрута)	пешеходный
2.2 Возможности иного способа передвижения на маршруте (автомобильный, вертолетный, снегоходный, велосипедный, конный и др.)	возможно передвижение на надувной гребной лодке по озеру вдоль берега в случае доставки лодки туриста к началу маршрута
2.3 Тип маршрута по направлению движения, выбрать: - <i>линейный</i> (начало и окончание маршрута в разных пунктах) - <i>радиальный</i> (путь в другой/другие пункты пребывания, возврат в пункт начала путешествия по этому же пути)	линейный
2.4 Возможность посещения маршрута (или его части, указать какой) туристом, экскурсантом самостоятельно или ТОЛЬКО в составе организованных групп и (или) в сопровождении	Маршрут предполагает посещение в организованных группах (не менее 3-х человек) в сопровождении сотрудников заповедника или без них.

экскурсоводов (гидов), гидов-переводчиков, инструкторов-проводников						
2.5 Протяженность (км) от начальной до конечной точки (для радиального – протяженность маршрута указывается в обе стороны)		4,37				
2.6 Продолжительность маршрута (дней, часов) (предполагаемая, среднее значение)		3 часа				
2.7 Максимальная высотность над уровнем моря (м) (для подводных маршрутов указать максимальную глубину)		954 м над у. м.				
2.8 Нитка маршрута (точка входа – объекты посещения – точка выхода)		Егерский пост (начало маршрута) – Берег озера Джека Лондона (туристская стоянка) – Лиственничный лес с болотистыми участками – Берег озера Джека Лондона – Участок обитания Мэйсонхэйлеи Ричардсона – Курумник – устье реки Пурга (конец маршрута)				
2.9 GPS-координаты основных точек маршрута, выстроенных в трек		1. Егерский пост (начало маршрута): 62,105539°N 149,51309°E; 2. Берег озера Джека Лондона (туристская стоянка): 62,100921°N 149,513862°E; 3. Лиственничный лес: 62,099796°N 149,499421°E; 4. Берег озера Джека Лондона: 62,099435°N 149,484723°E 5. Место обитания Мэйсонхэйлеи Ричардсона 62,101242°N 149,477384°E 6. Курумник: 62,09827N° 149,457536 °E 7. Устье р. Пурга (конец маршрута) 62,092767N° 149,446979°E.				
2.10 Сведения об информационном ресурсе, где можно скачать на мобильное устройство цифровой трек маршрута		нет				
2.11 Покрытие мобильной связью, другие виды связи на маршруте (%).		Покрытие мобильной связи – 0% Спутниковая связь - <i>Iridium</i>				
2.12 План прохождения маршрута						
№	Отрезок маршрута (указываются последовательно)	Протяженно сть	Время на проход	Способ передвиже ния	Необходимость сопровождения инструктором-	Тип покрытия пути

	участки прохождения маршрута туда и обратно)	(км)	ч/мин		проводником	(например, грунтовая дорога, гравийная, водная поверхность и др.)
1	Егерский пост (начало маршрута) – берег озера Джека Лондона (место стоянки)	0,50	20 мин	пеший	не требуется	грунтовая дорога
2	Берег озера (место стоянки) – Лиственничный лес	0,50	20 мин	пеший	не требуется	Лесная тропа
3	Лиственничный лес – Берег озера Джека Лондона	1,00	30 мин	пеший	не требуется	Лесная тропа
4	Берег озера Джека Лондона – Участок обитания Мэйсонхэйлеи Ричардсона	1,60	1 ч 20 м	пеший	не требуется	Лесная тропа
5	Участок обитания Мэйсонхэйлеи Ричардсона - Курумник	0,40	15 мин	пеший	не требуется	Лесная тропа
6	Курумник – Устье р.Пурга (конец маршрута)	0,37	15 мин	пеший	не требуется	Лесная тропа

Примечание: время прохождения маршрута может меняться в большую или меньшую сторону в зависимости от погодных условий, физической подготовки людей и количества переносимого груза

2.13 Характеристика препятствий на отрезках маршрутов, имеющих категорию сложности

Отрезок маршрута	Вид препятствия, категория сложности и его характеристика (согласно распоряжению Правительства Российской Федерации от 1 июня 2024 г. № 1365-р)
Нет	нет

3. Режим функционирования маршрута

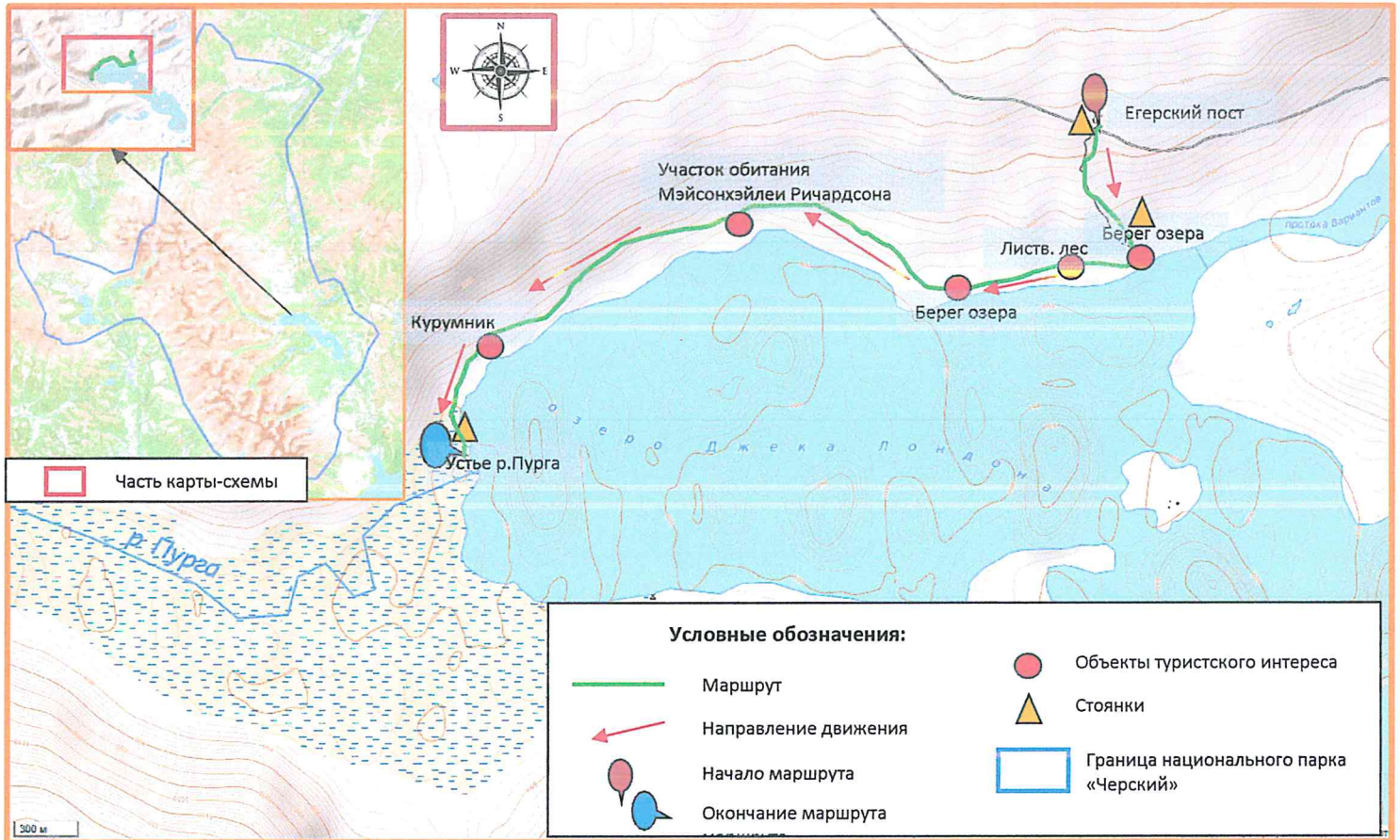
3.1 Часы функционирования маршрута	10.00 – 18.00
3.2 Крайнее суточное время выхода на маршрут	15.00

3.3 Сезонность маршрута	Июнь – октябрь
3.4 Рекомендуемое число туристов в одной группе	До 15 человек
3.5 Установленная предельно допустимая рекреационная емкость маршрута в день (чел.)	30 человек (показатель может изменяться по результатам экомониторинга)
3.6 Порядок получения разрешения на посещение маршрута	Для посещения территории национального парка «Черский» необходимо получить разрешение установленного образца. Оформить разрешение можно в администрации заповедника «Магаданский» по адресу: г.Магадан, ул. Горького, 16-а. Также на официальном сайте заповедника: https://magterra.ru/new/oformlenie-razresheniya/
4. Требования и рекомендации по прохождению маршрута	
4.1 Требования к режиму пребывания на маршруте (запреты и ограничения)	<p>Природоохранные требования для пребывания на маршруте определяются согласно разделу III «Режим особой охраны территории национального парка» «Положения о национальном парке «Черский» имени А.В.Андреева», утверждён приказом № 164 от 13.03.2024 г.:</p> <p>9. На территории национального парка запрещается любая деятельность, которая может нанести ущерб природным комплексам и объектам растительного и животного мира, культурно-историческим объектам и которая противоречит целям и задачам национального парка;</p> <p>21. В пределах рекреационной зоны запрещается отдых и ночлег за пределами мест, специально предусмотренных Учреждением для этих целей.</p> <p>Необходимо соблюдать ПРАВИЛА организации и осуществления туризма: см. https://magterra.ru/new/organizaciya-turizma-nacionalnyj-park-cherskij/</p> <p>В целях обеспечения безопасности запрещено:</p> <ul style="list-style-type: none"> - переправляться через реки во время значительных подъёмов уровня воды; - передвигаться в тёмное время суток; - передвигаться по территории в одиночку; - оставлять продукты и пищевые отходы; - отходить от берега на маломерных судах без спасательных жилетов; - пересекать заснеженные лавиноопасные склоны или проходить под ними.
4.2 Рекомендации по предмаршрутной подготовке	<ul style="list-style-type: none"> - хорошая физическая форма - отсутствие противопоказаний к занятиям активными

(медицинские противопоказания и др.)	видами отдыха - соблюдать повышенную осторожность, при наличии проблем со здоровьем (малокровие, астма, гипертония, проблемы с суставами)
4.3 Рекомендации по необходимому туристскому снаряжению и экипировке	Одежда: спортивная, удобная, теплая, ветро/влагозащитная. Обувь, предназначенная для лёгкого трекинга, или резиновые сапоги. Репелленты от комаров и мошек, Средства отпугивания медведей (свистки, «ревуны», перцовые баллончики и т.п.)
5. Объекты обустройства маршрута	
5.1 Входные группы	Начало маршрута: 62,105539N° 149,51309°E -1 шт.
5.2 Настилы (тип настила)	Не предусмотрено
5.3 Ограждения	Нет
5.4 Места отдыха, укрытия от непогоды (указать составные элементы, их количество, вместимость)	Начало маршрута. Жилой домик (может разместить 5-6 чел.) 62,105539°N 149,51309°E - 5 шт.
5.5 Информационные стенды	Начало маршрута: 62,100539°N 149,515772°E – 1 шт.
5.6 Знаки навигации	Метки красного цвета на всём протяжении маршрута
5.7 Туристские стоянки (кроме местоположения указать составные элементы, их количество, вместимость)	1. 62,100539N° 149,515772°E места для установки палаток (на 10-15 человек), место для костра, скамейки. 2. 62,092596°N 149,466764°E Места для установки палаток (на 10-15 человек), место для костра, скамейки, туалет.
5.8 Парковочные места и автомобильные стоянки для целей посещения маршрута (кроме местоположения указать составные элементы, их количество, вместимость)	Не предусмотрено
5.9 Мусорные урны, контейнеры для твердых бытовых отходов (при наличии)	Мусор, образовавшийся в процессе прохождения маршрута, необходимо забрать с собой.
5.10 Туалеты	Начало маршрута: 62,100539°N 149,515772°E - 1 шт. Конец маршрута: 62,092596°N 149,466764°E - 1 шт.
5.11 Иные объекты инфраструктуры на маршруте	Нет
6. Меры по обеспечению безопасности	
6.1 Потенциально опасные участки, препятствия, явления (выход опасных диких животных, камнепад, сход селей, лавин, водовороты, недостаточный уровень	Возможен выход на тропу медведей. Поэтому передвижение только в светлое время суток большими

кислорода в воздухе и пр.) на маршруте с GPS-координатами	группами при наличии средств отпугивания хищников.
6.2 Аварийные выходы с маршрута с GPS-координатами и указанием ближайшего населенного пункта от аварийного выхода	В случае аварийной ситуации возвращение обратно по уже пройденному пути.
7. Краткая географическая и климатическая характеристика района маршрута	
<p>Маршрут расположен на левобережье верхней Колымы и проходит по берегу одного из крупнейших и наиболее известного озеро на территории Магаданской области – оз. Джека Лондона. Оно расположено среди гор на высоте 803 м над уровнем моря. Длина озера в северо-западном направлении – 10 километров, глубина достигает 50 м, площадь зеркала – 14,4 км². Площадь водосбора озера – 221 км². В озеро впадает р. Пурга и несколько ручьёв (Студёный, Неведомый и др.). Протокой Вариантов оно соединено с оз. Танцующих Хариусов (780 м над ур.м.). Климат переходно-континентальный, суровый с умеренно морозной зимой. Лето короткое и прохладное, средняя температура июля 11,0°С. Положительные температуры на высотах 1200-1400 м над уровнем моря наблюдаются с конца мая по середину сентября, а на высотах 1500-1700 м – только три летних месяца. Средняя температура января составляет –29,2°С. Температура воздуха зимой нередко опускается до –50–51°С, а в отдельные дни летом температура воздуха может подниматься до +30°С. Зима продолжается около семи месяцев, с начала октября до первой декады мая. Среднегодовая температура около -11°С. В начале и конце лета бывают заморозки, в горах выпадает снег. Продолжительность вегетационного периода – 80–90 дней. Осадки выпадают преимущественно в теплый период, их годовое количество – 530 мм.</p>	
8. Возможные опасные погодные (стихийные) явления и рекомендуемые действия туриста/экскурсанта при их возникновении	
<p>Сильный продолжительный дождь: в периоды выпадения большого количества осадков возможно подтопление отдельных участков тропы, особенно при высоком уровне воды в озере и сильном ветре южного направления. В таких случаях нужно передвигаться выше по склону или использовать болотные сапоги.</p> <p>Туман: Группа может двигаться при условии хорошего знания маршрута, наличия проводника и gps-трекера. При этом обязательно соблюдение следующих правил: даже на легких участках пути не растягиваться; не терять из виду своих товарищей! Группа должна передвигаться вместе.</p> <p>Пожар: Примите все меры для тушения и локализации пожара. Если у вас нет возможности своими силами справиться с распространением огня, немедленно предупредите всех находящихся рядом людей о необходимости выхода в безопасную зону. Организуйте выход из зоны опасности. Выходите быстро, перпендикулярно к линии движения огня в сторону ближайшего водоёма. Как только будет возможно, немедленно предупредите о месте, размере и характере пожара администрацию национального парка.</p>	

**Карта-схема туристского маршрута
«По берегу озера Джека Лондона (Береговой)»**



**Фото объектов показа и инфраструктуры туристского маршрута
«По берегу озера Джека Лондона (Береговой)»**



Фото 1. Начало маршрута. Вид на озеро Джека Лондона. Автор фото Р.Балан



Фото 2. Туристическая стоянка на берегу озера Джека Лондона. Автор фото А.Гринивецкий



Фото 3. Маркировка на туристском маршруте «Береговой». Автор фото Р.Балан



Фото 4. Вид на озеро Джека Лондона во время передвижения по маршруту «Береговой». Автор фото Р.Балан



Фото 5. Лишайник Мэйсонхэйлея Ричардсона. Автор фото Р. Балан.




Фото 6. Курумник. Автор фото Р. Балан



Фото 7. Туристическая стоянка в конце маршрута «Береговой». Автор фото Р.Балан.




Фото 8. Устье реки Пурга. Конечная точка маршрута «Береговой». Автор фото Р.Балан.